



**Prefeitura Municipal da Estância Turística de Paraguaçu Paulista**  
Estado de São Paulo

Ofício nº. 148/2013-GAP

Paraguaçu Paulista-SP, 17 de abril de 2013.

A Sua Excelência o Senhor  
**Miguel Canizares Júnior**  
Presidente da Câmara Municipal  
Paraguaçu Paulista - SP

**Assunto: Resposta ao Requerimento nº. 029/2013, de autoria da Vereadora Euzébio de Oliveira, que requer informações quanto ao mapeamento de todas as ruas que receberão pedras portuguesas em suas calçadas, principalmente no centro de nossa cidade.**

Senhor Presidente:

Em atenção ao Requerimento supracitado, no tocante aos questionamentos realizados pela Nobre Vereadora, com base nas informações prestadas pelo Departamento Municipal de Urbanismo e Habitação, informamos essa egrégia Câmara Municipal que:

1. As calçadas que ainda restam a ser empedradas no centro da Cidade constam relacionadas e destacadas na Comunicação Interna do Departamento Municipal de Habitação e Urbanismo, cuja cópia segue anexa;
2. As ruas que ainda receberão pedras portuguesas em suas calçadas constam relacionadas e destacadas na Comunicação Interna do Departamento Municipal de Habitação e Urbanismo, cuja cópia segue anexa.

Certos da atenção de Vossa Excelência e dos Membros dessa Casa Legislativa, registramos nossos votos de alta estima e distinta consideração.

Atenciosamente.

*Ediney Taveira Queiroz*  
**EDINEY TAVEIRA QUEIROZ**  
Prefeito Municipal

CM Paraguaçu Paulista

Protocolo      Data/Hora  
16-216    19/04/2013 15:55:11  
Responsável: *my*

**DESPACHO**  
*Encaminhado para a Vereadora e os demais membros*  
 DATA 22/04/13  
**MIGUEL CANIZARES JUNIOR**  
 Presidente



*Estância Turística de Paraguaçu Paulista*  
*Estado de São Paulo*

|  |
|--|
| <b>COMUNICAÇÃO INTERNA</b>   |
| <b>DO: DEPARTAMENTO DE URBANISMO E HABITAÇÃO - DUHAB</b>   |
| <b>PARA: GABINETE DO PREFEITO MUNICIPAL DE PARAGUAÇU PAULISTA</b>  |
| <b>ASSUNTO: RESPOSTA À SOLICITAÇÃO DE INFORMAÇÕES DO REQUERIMENTO PROTOCOLIZADO SOB N. 029/2013 DE AUTORIA DA VEREADORA KATIA EUZÉBIO DE OLIVEIRA.</b> |
|  |

Estância Turística de Paraguaçu Paulista, 10 de Abril de 2.013.

Ao  
Sr. EDINEY TAVEIRA QUEIROZ,

Em resposta a solicitação de V. Sra., em relação ao Memorando n.º 012/2013 – ALEGIS, a respeito do Requerimento n.º 029/2013 – SO segue:

O projeto de Melhorias em Área Central, convenio do DADE n.º 088/2012, que esta sendo executado de acordo com o projeto elaborado. As ruas que deverão receber as benfeitorias são:

- 1 – Rua Santos Dummont – 336,00 m<sup>2</sup>;
- 2 – Rua Manilio Gobbi – 496,00 m<sup>2</sup>;
- 3 – Rua 12 de Março – 568,00 m<sup>2</sup>;
- 4 – Av. Paraguaçu – 268,00 m<sup>2</sup>;
- 5 – Av. Brasil – 328,00 m<sup>2</sup>;
- 6 – Rua 7 de Setembro – 264,00 m<sup>2</sup>;
- 7 – Rua Irmã Gomes – 280,00 m<sup>2</sup>;


totalizando uma área total de 2540,00 m<sup>2</sup> de pavimentação com Pedras Portuguesas.

Na Rua Santos Dummont, deverá ser assentadas pedras entre as Ruas Manilio Gobbi e Av. Paraguaçu, entre os números 576 e 736; Na Rua Manilio Gobbi, deverá ser assentadas pedras entre as Ruas 07 de Setembro e Rua Santos Dummont, nos números 239 e 782, e entre os números 715 e 98;

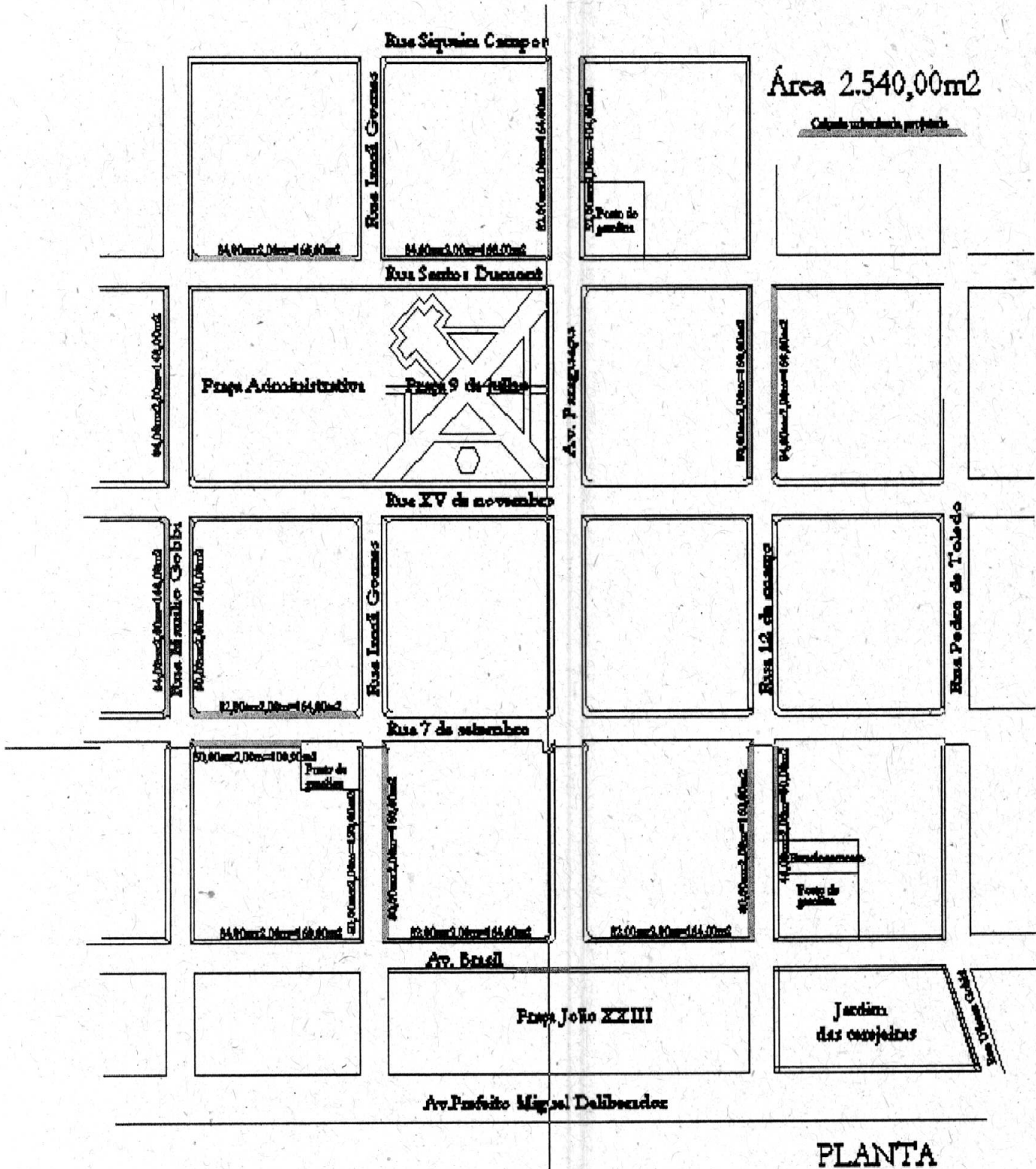
Na Rua 12 de Março o assentamento deverá ser entre as Av. Brasil e Rua 07 de Setembro, e entre as Ruas XV de Novembro e Rua Santos Dummont entre os números 33 e 68 e entre os números 217 e 250;  
Na Av. Paraguaçu o assentamento deverá ser entre as Ruas Santos Dummont e Rua Siqueira Campos entre os números 282 até 345, nos lados par e ímpar da rua;  
Na Av. Brasil, deverá receber as pedras entre as ruas Irmã Gomes e Rua 12 de Março entre os números 396 até 574;  
Na Rua 7 de Setembro, deverá receber as pedras entre as Ruas Manilio Gobbi e Rua Irmã Gomes, nos lados par e ímpar da rua, entre os números 694 até o número 746;  
E na Rua Irmã Gomes, será assentadas pedras entre as Ruas 7 de Setembro e Av. Brasil, entre os números 25 até 72.

De acordo com a solicitação, já foram assentadas pedras nas ruas:

- Santos Dummont;
  - Av. Paraguaçu;
  - Av. Brasil;
  - Rua Irmã Gomes;
  - Parcial da Rua 12 de Março;
  - Parcial da Rua Manilio Gobbi;
- restando :
- Parcial da Rua Manilio Gobbi;
  - Rua 07 de Setembro.



Segue abaixo, o croqui de localização dos passeios públicos, onde estão sendo executados os serviços:



Relatório Fotográfico do Empreendimento:



IMAGEM 01

Vista parcial da  
Rua 12 de  
Março.



IMAGEM 02

Vista parcial da Av.  
Parguaçu.




**IMAGEM 03**  
Av. Paraguaçu.




**IMAGEM 04**  
Rua Santos  
Dummont.

A handwritten scribble or signature in the bottom right corner of the page, consisting of several overlapping loops and lines.




**IMAGEM 05**

Esquina da Av.  
Paraguaçu com a  
Av. Siqueira  
Campos.



**IMAGEM 06**

Esquina da Rua  
Santos Dummont  
com a Rua 12 de  
Março.

  
Charles Oliveira Domingos  
Arquiteto e Urbanista  
CAU – A 32035-8

Sem mais para o momento,  
Atenciosamente.

Recebi em: 10/00/2013.

Antônio Marcos M. Messias  
Assessor Assuntos Legislativos  
ALEGIS PMETPP